


BIRDLIFE IMPORTANT BIRD AND BIODIVERSITY AREA


Important Bird and Biodiversity Areas of Canada

Zones importantes pour la conservation des oiseaux et de la biodiversité du Canada

<http://www.ibacanada.org/site.isp?siteID=NS016>



BIRDLIFE ZONES IMPORTANTES POUR LA CONSERVATION DES OISEAUX ET DE LA BIODIVERSITE



Halifax

Legend

Generalized IBA boundary — Limite générale de la ZICO

Expressway or highway — Autoroute ou route nationale

Regional or local road — Route régionale ou locale

Rail line — Chemin de fer

Utility corridor — Ligne de transport d'énergie

Contour line (m) — Courbe de niveau (m)

Watercourse — Rivière ou ruisseau

Deciduous forest (dense) — Forêt de feuillus (dense)

Deciduous forest (open) — Forêt de feuillus (ouvert)

Coniferous forest (dense) — Forêt de conifères (dense)

Coniferous forest (open) — Forêt de conifères (ouvert)

Mixedwood forest (dense) — Forêt mixte (dense)

Mixedwood forest (open) — Forêt mixte (ouvert)

Shrubland — Milieu arbustif

Wetland — Milieu humide

Other forest / woodland — Autre forêt

Grasses, sedges or herbs — Gramminées, de carex, d'herbes

Barren or sparsely vegetated — Dénudé sec ou végétation clairsemée

Agriculture / open country — Milieu agricole

Developed area — Zone développée

Snow / ice — Neige / glace

Water — Eau

Unclassified — Non classifié

Légende

Limite générale de la ZICO

Autoroute ou route nationale

Route régionale ou locale

Chemin de fer

Ligne de transport d'énergie

Courbe de niveau (m)

Rivière ou ruisseau

Forêt de feuillus (dense)

Forêt de feuillus (ouvert)

Forêt de conifères (dense)

Forêt de conifères (ouvert)

Forêt mixte (dense)

Forêt mixte (ouvert)

Milieu arbustif

Milieu humide

Autre forêt

Gramminées, de carex, d'herbes

Dénudé sec ou végétation clairsemée

Milieu agricole

Zone développée

Neige / glace

Eau

Non classifié

Topographic data / Données topographiques
© Natural Resources Canada / © Ressources naturelles Canada


Cartographic production by Bird Studies Canada - iba@birdscanada.org
Production cartographique par Études d'oiseaux Canada - iba@birdscanada.org

The IBA Program is an international conservation initiative coordinated by BirdLife International. The Canadian co-partners for the IBA Program are Bird Studies Canada and Nature Canada. Regional partners affiliated with the Program coordinate a wide variety of conservation activities at IBAs and play a key role in the establishment and maintenance of IBA Caretaker Networks.

Le programme des ZICO est une initiative de conservation internationale coordonnée par BirdLife International. Les co-partenaires canadiens du programme des ZICO sont Études d'Oiseaux Canada et Nature Canada. Les partenaires régionaux du programme coordonnent une vaste gamme d'activités liées à la conservation de la nature dans les ZICO et ils jouent un rôle primordial dans la mise en place et le maintien des Réseaux de gardiens des ZICO.


Bird Studies Canada. Important Bird and Biodiversity Areas of Canada Database. Port Rowan, Ontario: <http://www.ibacanada.org>

Études d'oiseaux Canada. Base de données des zones importantes pour la conservation des oiseaux et de la biodiversité du Canada. Port Rowan, Ontario : <http://www.ibacanada.org>



M

0 600



BIRD STUDIES CANADA
ÉTUDES D'OISEAUX

March 2017 / Mars 2017